

Информационное сообщение

Администрация города Кирова сообщает о возможном установлении публичных сервитутов в отношении земельных участков в кадастровом квартале 43:40:000000.

1. Цель установления публичных сервитутов:

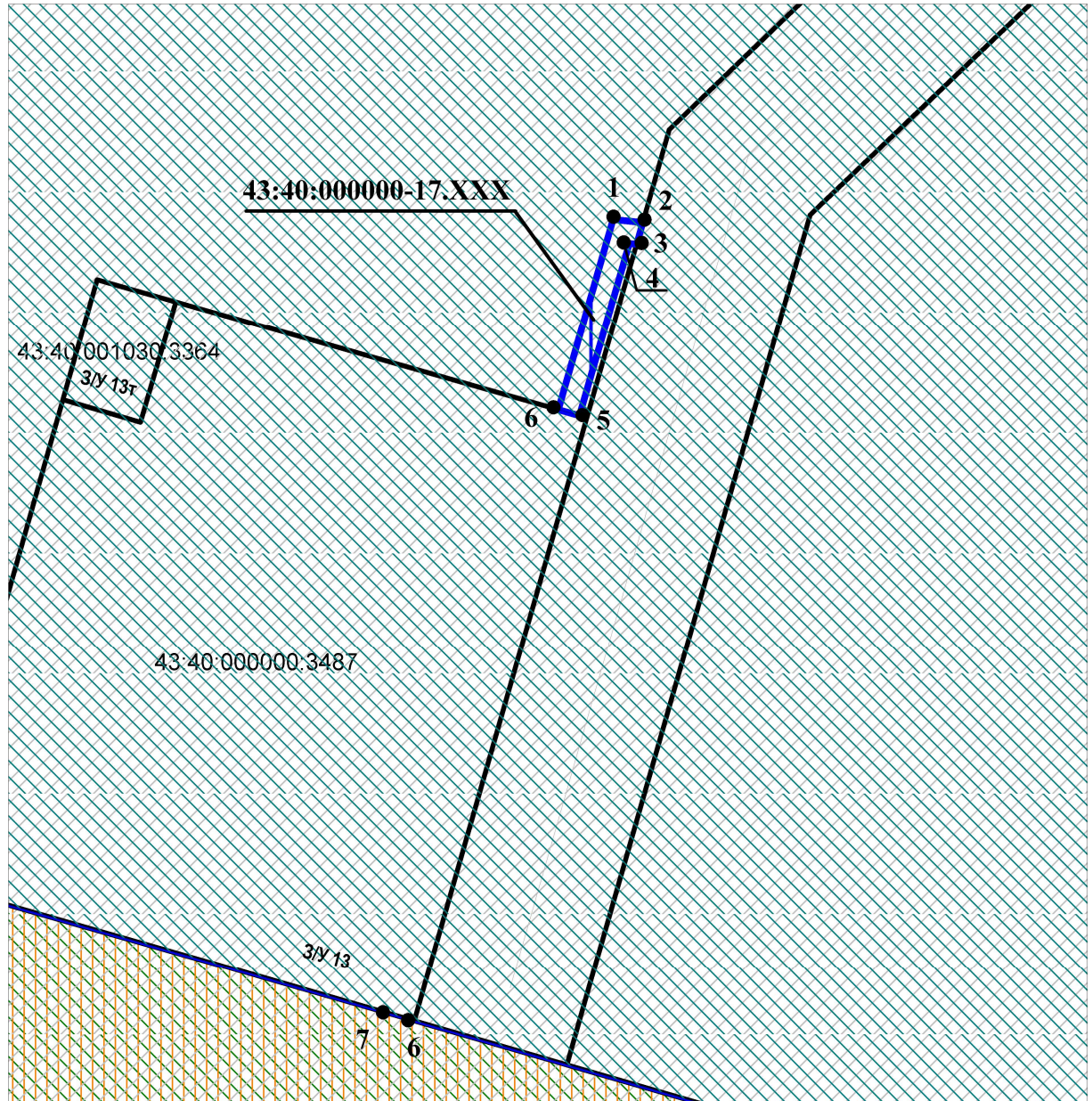
- с условным номером 43:40:000000-17.XXX – для прохода через земельный участок с кадастровым номером 43:40:000000:3426 по адресу: Российская Федерация, Кировская обл., г.о. город Киров, г. Киров, ул. Дмитрия Козулева, земельный участок 11;

- с условным номером 43:40:000000-17.XXX – для прохода через земельный участок с кадастровым номером 43:40:000000:3487 по адресу: Российская Федерация, Кировская обл., г.о. город Киров, г. Киров, ул. Дмитрия Козулева, земельный участок 13.

2. Описание местоположения границ публичных сервитутов в отношении земельных участков в кадастровом квартале 43:40:000000 прилагается.


Место ознакомления с материалами: администрация города Кирова, г. Киров, ул. Воровского, д. 39, каб. 137, тел. 76-04-43, 37-42-52.

ОПИСАНИЕ
местоположения границ публичных сервитутов в отношении
земельных участков в кадастровом квартале 43:40:000000



Условные обозначения:

М 1:700

 - границы публичного сервитута

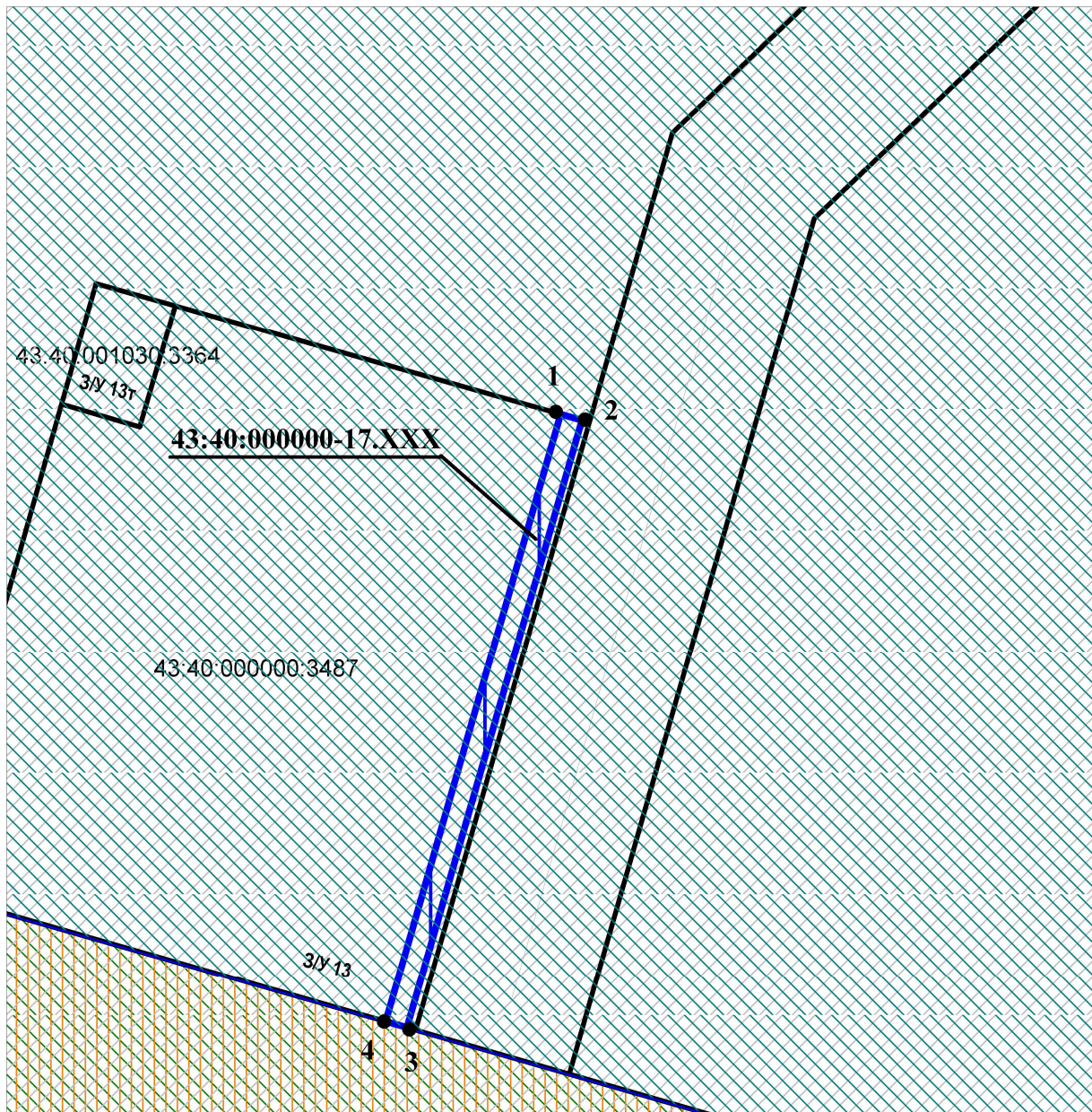
● 1 - характерная точка границы

43:40:000000-17.XXX - условный номер публичного сервитута

43:40:000000:3426 - кадастровый номер земельного участка,
сведения о котором содержатся в ЕГРН

Описание местоположения границ публичного сервитута в отношении
земельного участка с кадастровым номером 43:40:000000:3426

Система координат МСК-43, зона 2				
Условный номер публичного сервитута 43:40:000000-17.XXX, местоположение: Российская Федерация, Кировская обл., г.о. город Киров, г. Киров				
Проектная площадь публичного сервитута 50 кв. метров				
Обозначение характерных точек границ	Координаты, м		Метод определения координат характерной точки	Средняя квадратическая погрешность характерной точки (Mt), м
	X	Y		
1	2	3	4	5
1	581332,24	2191867,02	картометрический	0,50
2	581331,89	2191870,11	картометрический	0,50
3	581329,65	2191869,47	картометрический	0,50
4	581329,73	2191868,70	картометрический	0,50
5	581311,81	2191863,53	картометрический	0,50
6	581312,43	2191861,32	картометрический	0,50
1	581332,24	2191867,02	картометрический	0,50



Условные обозначения:

М 1:700



- границы публичного сервитута

● 1 - характерная точка границы

43:40:000000-17.XXX - условный номер публичного сервитута

43:40:000000:3487 - кадастровый номер земельного участка,
сведения о котором содержатся в ЕГРН

Описание местоположения границ публичного сервитута в отношении
земельного участка с кадастровым номером 43:40:000000:3487

Система координат МСК-43, зона 2				
Условный номер публичного сервитута 43:40:000000-17.XXX, местоположение: Российская Федерация, Кировская обл., г.о. город Киров, г. Киров				
Проектная площадь публичного сервитута 150 кв. метров				
Обозначение характерных точек границ	Координаты, м		Метод определения координат характерной точки	Средняя квадратическая погрешность характерной точки (Mt), м
	X	Y		
1	2	3	4	5
1	581312,43	2191861,32	картометрический	0,50
2	581311,81	2191863,53	картометрический	0,50
3	581249,16	2191845,49	картометрический	0,50
4	581249,79	2191843,28	картометрический	0,50
1	581312,43	2191861,32	картометрический	0,50

Е.В. Донскова